

**Российская Федерация  
Республика Алтай  
Администрация  
муниципального образования  
«Чойский район»**

**Россия Федерациязы  
Алтай Республиканын  
«Чой аймак»  
муниципал тозолмо  
администрациязы**

## **ПОСТАНОВЛЕНИЕ**

**Ж Ө П**

**19 апреля 2021 года**

**с. Чоя**

**№ 243**

**Об утверждении схемы  
расположения земельного  
участка с условным номером:  
04:02:010301:ЗУ1**

В соответствии со статьёй 11.10 Земельного Кодекса Российской Федерации, пункта 2 статьи 3.3 Федерального закона от 25 октября 2001 года № 137-ФЗ «О введении в действие Земельного Кодекса Российской Федерации», пунктом 55 Приказа Министерства экономического развития Российской Федерации от 08 декабря 2015 года № 921 «Об утверждении формы и состава сведений межевого плана и требований к его подготовке», на основании заявления главы Чойского сельского поселения Братцева Максима Станиславовича от 09 апреля 2021 года, Администрация муниципального образования «Чойский район»

### **ПОСТАНОВЛЯЕТ:**

1. Утвердить схему расположения земельного участка с условным номером: 04:02:010301:ЗУ1, площадью 6967 кв. метров, местоположение: Российская Федерация, Республика Алтай, Чойский район, муниципальное образование «Чойское сельское поселение». Категория земель – земли населенных пунктов.

2. образуемому земельному участку установить вид разрешенного использования: ритуальная деятельность. Код вида разрешенного использования – 12.1. Территориальная зона – Зона специального назначения С-1.

3. Обеспечить доступ к образуемому земельному участку с условным номером 04:02:010301:ЗУ1 площадью 6967 кв. метра, расположенному по адресному ориентиру: Российская Федерация, Республика Алтай, Чойский район, муниципальное образование «Чойское сельское поселение», посредством земель в кадастровом квартале 04:02:010301.

4. Схема расположения земельного участка на кадастровом плане территории является обязательным приложением к настоящему постановлению, (прилагается).

5. Заявителю обеспечить выполнение кадастровых работ в целях государственного учета земельного участка.

6. Срок действия настоящего постановления составляет два года.

7. Настоящее постановление вступает в силу с момента его подписания.

8. Ответственность за выполнение настоящего постановления возложить на исполняющего обязанности первого заместителя Главы администрации муниципального образования «Чойский район» по экономическому развитию, сельскому хозяйству, имущественным и земельным отношениям И.С. Королеву.

Глава муниципального образования  
«Чойский район»

И.А. Русских

Утверждена  
**Постановлением администрации муниципального образования**

(наименование документа об утверждении, включая наименования

**"Чойский район"**

органов государственной власти или органов местного

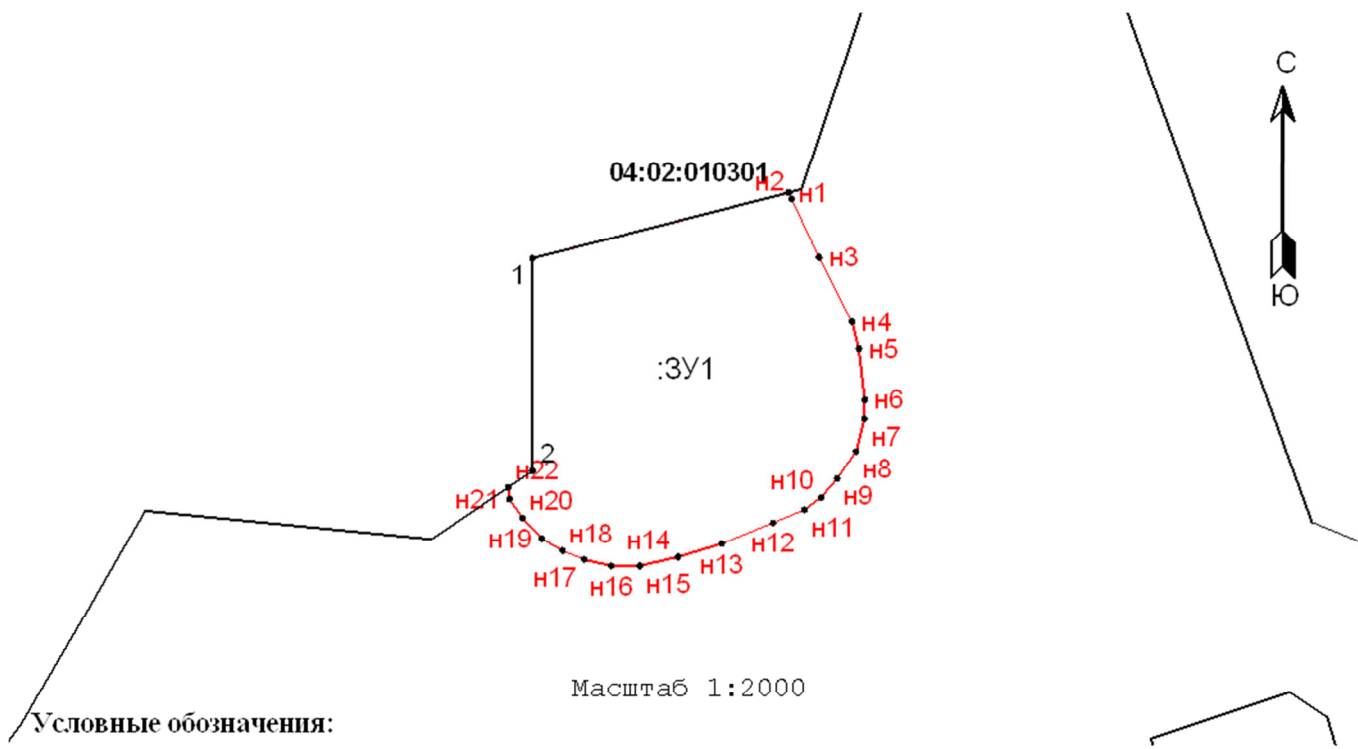
самоуправления, принявших или подписавших

соглашение о перераспределении земельных участков)






от **19.04.2021** № **243**

**СХЕМА РАСПОЛОЖЕНИЯ ЗЕМЕЛЬНОГО УЧАСТКА ИЛИ ЗЕМЕЛЬНЫХ  
УЧАСТКОВ НА КАДАСТРОВOM ПЛАНЕ ТЕРРИТОРИИ**

Условный номер земельного участка :ЗУ1		
Площадь земельного участка <b>6967 м<sup>2</sup></b>		Система координат: МСК-04, зона 1
Обозначение характерных точек границ	Координаты, м	
	X	Y
1	658037.36	1369736.59
н1	658054.43	1369805.32
н2	658052.81	1369806.13
н3	658037.60	1369813.49
н4	658020.69	1369822.35
н5	658013.76	1369824.12
н6	658000.54	1369825.77
н7	657995.61	1369825.65
н8	657987.20	1369823.45
н9	657980.11	1369818.34
н10	657975.16	1369814.07
н11	657971.94	1369809.57
н12	657968.49	1369801.18
н13	657963.03	1369787.37
н14	657959.59	1369775.67
н15	657957.27	1369765.39
н16	657957.24	1369757.75
н17	657958.93	1369750.47
н18	657961.19	1369744.70
н19	657964.33	1369739.13
н20	657969.79	1369733.93
н21	657974.68	1369730.44
н22	657977.77	1369730.07
2	657982.09	1369736.58
1	658037.36	1369736.59



**Условные обозначения:**

	граница земельного участка
	граница земельного участка, установленная при проведении кадастровых работ
	граница кадастрового квартала
	характерная точка границы земельного участка
	характерная точка границы земельного участка, полученная при проведении кадастровых работ
<b>:3У1</b>	кадастровый номер или обозначение земельного участка
<b>2</b>	номер характерной точки границы земельного участка
<b>n22</b>	номер характерной точки границы земельного участка, полученной при проведении кадастровых работ
<b>04:02:010301</b>	номер кадастрового квартала